

zaznaczenie nr4

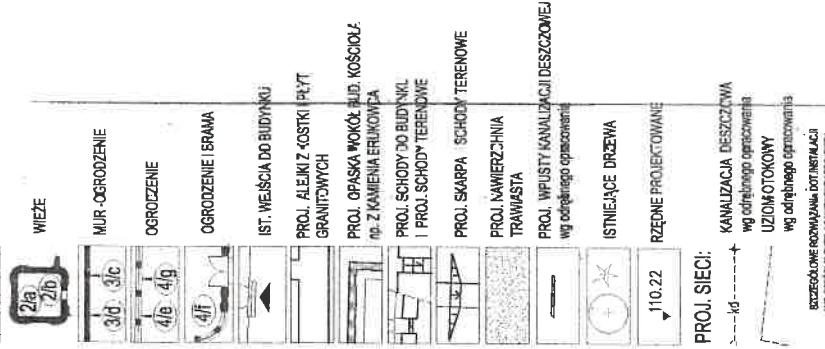
 adanek musi realizowany i zakres rozpięcia dotychczasowego



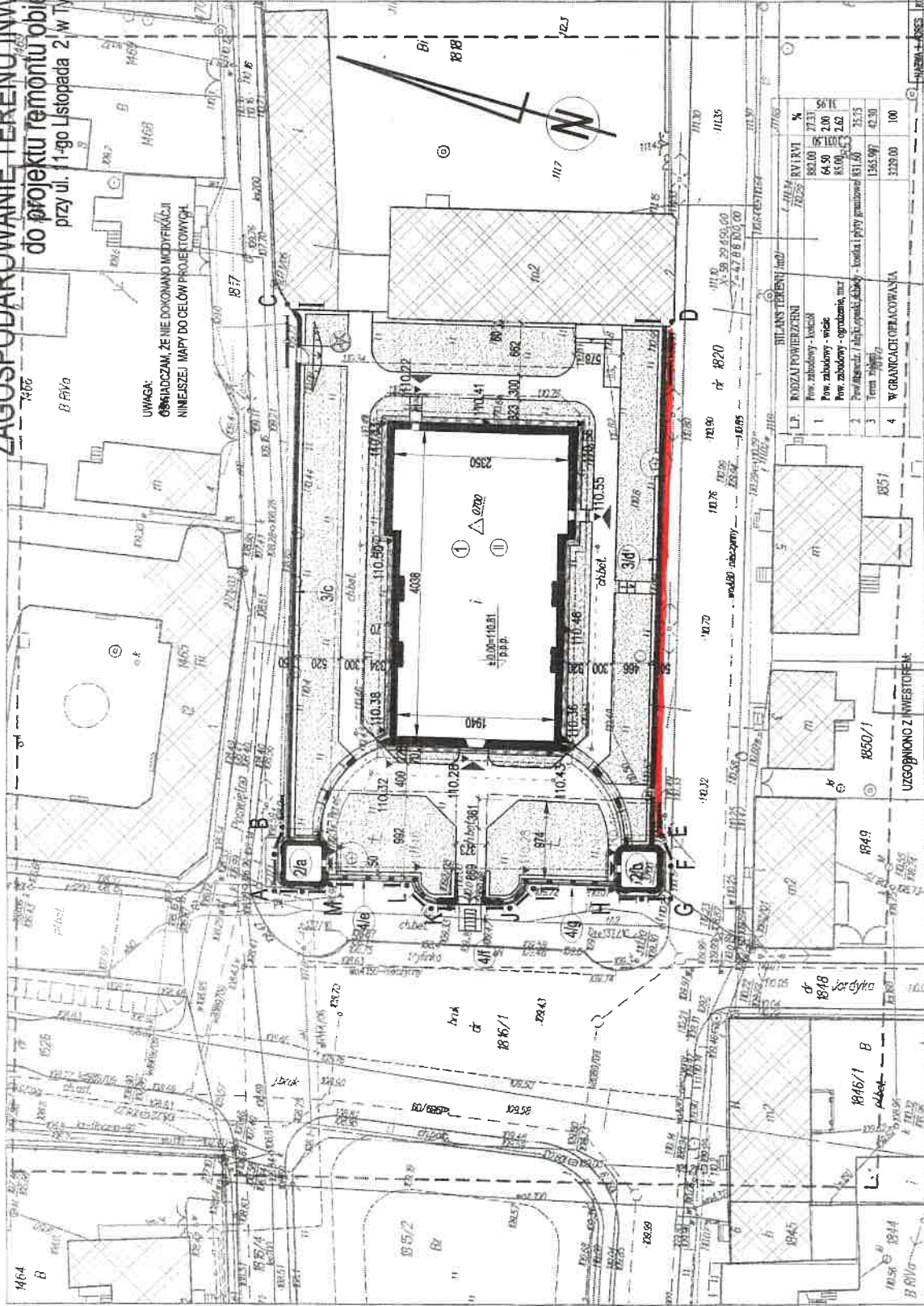
**ZAGOSPODAROWANIE TERENU I INWESTYCJI 1:500**  
**do projektu remontu obiektu zabytkowego**  
 przy ul. 1-go Listopada 2, w Tykocinie na działce nr 1818

**LEGENDA:**

- A-M GRANICA CUPRACONANIA
- B BUDYNEK KOSCIOLA
- BUDYNEKI SĄSIEDNIE
- WIEZE
- MUR OGRÓDZENIE
- OGRODZENIE
- OGRODZENIE BRAMA
- IST. WEJŚCIA DO BUDYNKU
- PROJ. ALEJKI Z KOSTKI PŁYT GRANITOWYCH
- PROJ. OPASKA WOKÓŁ BUD. KOŚCIOŁA
- PROJ. Z KAMENIA ERUKOWCA
- PROJ. SCHODY DO BUDYNKU I PROJ. SCHODY TERENOWE
- PROJ. SKARPA SCHODY TERENOWE
- PROJ. KAWCERZCHNA TRAWIARSTA
- PROJ. WPŁYTY KANALIZACJI DESZCZOWEJ wg odrębnego opracowania
- ISTNIEJĄCE DRZEWA
- RZĘDNE PROJEKTOWANE

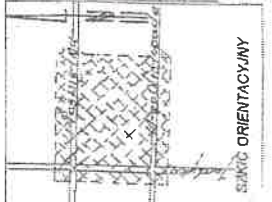


UWAGA:  
 OBRACZAM, ŻE NIE DOKONANO MODYFIKACJI  
 NINIEJSZEJ MAPY DO CEŁÓW PROJEKTOWYCH



**BILANS TERENU**

LP.	RODZAJ POWIERZCHNI	W. W. (m <sup>2</sup> )	%
1	Prz. zabudowy - budynek	64,90	7,33
2	Prz. zabudowy - wiede	85,00	9,62
3	Prz. zieleni / terenów zielonych - trawniki, przygraniczne	1365,99	153,75
4	W. GRANICZNEJ OPRACOWANIA	3229,00	365,66
<b>RAZEM</b>		<b>4734,89</b>	<b>100</b>



WYKONANIE:  
**"MAKROSAT"**  
 USŁUGI GEODEZYJNE  
 mgr inż. Eugeniusz Dudko  
 15-128 Białystok, ul. Księcia Witolda 7  
 tel./fax (85) 675-56-76, kom. 504-413-891  
 NIP 866-079-47-78, REGON 060841980

GEODETA UPRAWNIENY  
 Nr upraw. 0336  
*Eugeniusz Dudko*  
 mgr inż. EUGENIUSZ DUDKO  
 Nr os. 608/1

**MAPA ZASADNICZA** Skala 1:500  
**STAROSTWO POWIATOWE**  
**w Białymstoku**

W obrębie zamierzonym, inżynier geodeta dokonał pomiarów i sporządził plan sytuacyjny. Wskazuje on granice nieruchomości, dokonano składowości w całości posiadanej w całości.

**NINIEJSZA MAPA MOŻE SŁUżyć DO CEŁÓW PROJEKTOWYCH**  
 Plan sytuacyjny sporządził inżynier geodeta, który jest odpowiedzialny za jego dokładność i zgodność z rzeczywistością. Inżynier geodeta nie odpowiada za wykorzystanie planu sytuacyjnego do celów innych niż określone w niniejszym projekcie.

Białystok dn. 28.02.2011 r.  
 inżynier geodeta Eugeniusz Dudko

m. Tykocin  
 cz. 1818

Arkusz  
 245.132.032.4  
 245.141.011.3

abiecne realizujemy i namacne wytyczenie

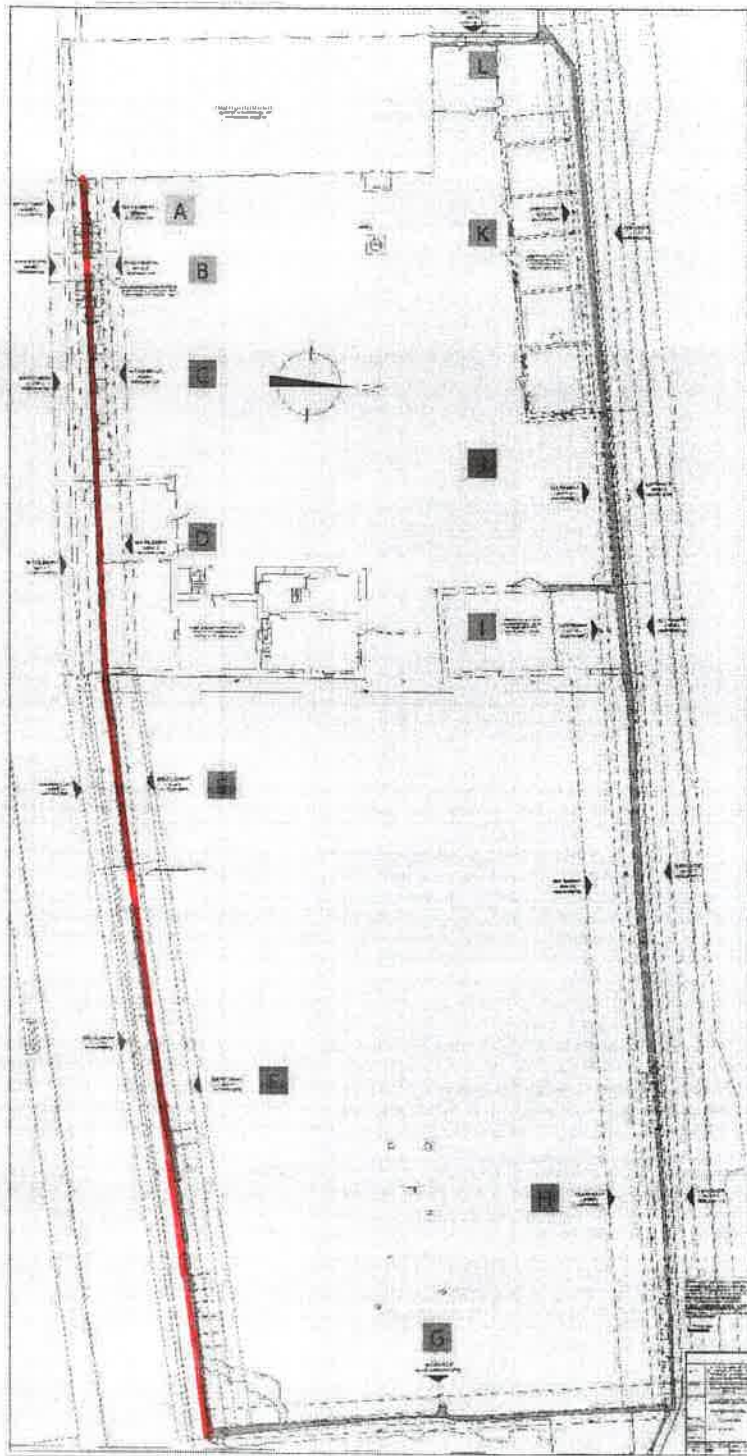
INWESTOR: Powiat Białystocki, ul. 1-go Listopada 2 w Tykocinie

PROJEKTANT: Makrosat

TYTUŁ: Projekt zagospodarowania terenu

SKALA: 1:500

DATA: 06.11.2011 r.



- A MUR POŁUDNIOWY, odcinek A
- B BRAMA BAROKOWA, odcinek B
- C MUR POŁUDNIOWY, odcinek C
- D MUR POŁUDNIOWY, odcinek D
- E MUR POŁUDNIOWY, odcinek E
- F MUR POŁUDNIOWY, odcinek F
- G MUR WSCHODNI, odcinek G
- H MUR PÓLNOČNY, odcinek H
- I MUR PÓLNOČNY, odcinek I
- J MUR PÓLNOČNY, odcinek J
- K MUR PÓLNOČNY, odcinek K
- L MUR ZACHODNI, odcinek L

— odcinek realizowany w ramach zapytania ofertowego